

Gorges du Destel – Voies « Kapadokya », « Kiwi express » et « Turkish delight »

Numéro :	561	Niveau F à ED :	AD+
Nom Voie:	Kapadokya	Cote Max:	5b
NomSommet ou secteur :	Destel	Cote Oblig:	5a+
Altitude (mètres) :	360	Déniv Difficile (mètres) :	110
Orientation :	Sud	Temps d'approche (minutes) :	35
Région:	Provence	Point de départ :	maison sur la D462, 800m après la route vieil Evenos
Pays:	France	Nb et longueur des rappels :	
DateDernièreAscension:	12/02/2015	Descente à pied :	<input checked="" type="checkbox"/>
DéjàFaitAuparavant :		Equipement :	Serré
Participants:	H-M révers		
Comments:	Excellent calcaire, beaux passages, notamment dans L3 et L5 finale, dans le haut des gorges du Destel, à l'Ouest de Toulon. Avec une approche en descente à belles vues, vers les gorges et un canyon sec, et avec un retour très rapide.		
Comments (suite) :	Voie créée en 2014.		

Numéro :	566	Niveau F à ED :	D+
Nom Voie:	Turkish delight	Cote Max:	5c
NomSommet ou secteur :	Destel	Cote Oblig:	5c
Altitude (mètres) :	250	Déniv Difficile (mètres) :	95
Orientation :	Sud	Temps d'approche (minutes) :	35
Région:	Provence	Point de départ :	maison sur la D462, 800m après la route vieil Evenos
Pays:	France	Nb et longueur des rappels :	
DateDernièreAscension:	28/04/2015	Descente à pied :	<input checked="" type="checkbox"/>
DéjàFaitAuparavant :		Equipement :	Serré
Participants:	H-Claudine réversible, Dominique -Magali réversible		
Comments:	Beau calcaire adhérent, coin sauvage et tranquille, belle vue, voie variée mais courte en 4 longueurs, la première étant la plus raide, si on évite la longueur finale de droite en 6a+ : on prend alors à gauche la sortie sur spits "Kapadokya".		
Comments (suite) :	L'approche est une descente escarpée, et la descente de retour est... une montée rejoignant immédiatement l'itinéraire d'approche.		

Numéro :	635	Niveau F à ED :	D-
Nom Voie:	Kiwi express	Cote Max:	5b
NomSommet ou secteur :	Destel	Cote Oblig:	5a+
Altitude (mètres) :	360	Déniv Difficile (mètres) :	140
Orientation :	Sud-Est	Temps d'approche (minutes) :	35
Région:	Provence	Point de départ :	DN8 ancienne carrière d'Evenos, 2,5km sous Ste-Anne
Pays:	France	Nb et longueur des rappels :	
DateDernièreAscension:	14/02/2019	Descente à pied :	<input checked="" type="checkbox"/>
DéjàFaitAuparavant :		Equipement :	Serré
Participants:	H-M		
Comments:	Deux approches possibles, nous avons pris la plus longue, celle de la remontée des gorges. Cette nouvelle voie créée en 2018 est très bien, elle traverse longuement de gauche à droite pour rejoindre le dernier relais de la voie voisine Kapadokya.		
Comments (suite) :	Elle devient ainsi une voie de 6 longueurs de difficulté progressive qui évite la végétation. Redescente immédiate à pied par le couloir au sud-ouest (cairns), muni plus bas de quelques cordes fixes. Vers le haut, on rejoindrait la route du vieil Evenos.		

Accès et approche (25 à 35 mn, tracé jaune sur la carte ci-après) : Aubagne -> route de Toulon par l'intérieur (DN8), passer Cuges-les-Pins puis Le Beausset, continuer jusqu'à Ste-Anne d'Évenos, où l'on tourne à gauche (D462) vers Évenos et Le Broussan. Laisser à droite la petite route qui mène au vieux village perché d'Évenos, et depuis cet embranchement compter alors 800m en restant sur la D462 pour se garer auprès d'une maison isolée en bord de route sur la droite, dominant les gorges du Destel. A pied, suivre le sentier non balisé qui longe la gauche de la maison puis descend les escarpements. Au bout de 10 mn, on atteint un gros bloc rocheux.

Ne pas prendre le cheminement qui plonge à gauche du bloc en direction des vires de couennes de la « Planète des singes » équipées en 2011 « Gibbon de Bayonne » 6c, etc., et par des câbles « Echo des bananes » 6a, « Bien velu » 5b etc.

Prendre au contraire à droite du bloc, en suivant les cairns vers un ravin. Plus bas les cairns mènent à un canyon (sec en général) avec cordes fixes (bas des cascades de Saint-Martin), que l'on descend jusqu'au lit du Destel. Alors on remonte le lit rocheux vers la gauche sur 150m, jusqu'à la marque en bleu « Kapadokya » sur un rocher latéral à gauche. Pour **Kapadokya**, dudit rocher latéral, on remonte sur 50m (ne pas rater une **courte corde fixe**). Mais pour « **Kiwi express** », on appuie à droite en sous-bois avant la corde fixe, jusqu'à longer la falaise sur 15m. Pour **Turkish delight**, on remonte encore le lit principal du Destel pendant 100m avant de monter à gauche. Noms et spits visibles.

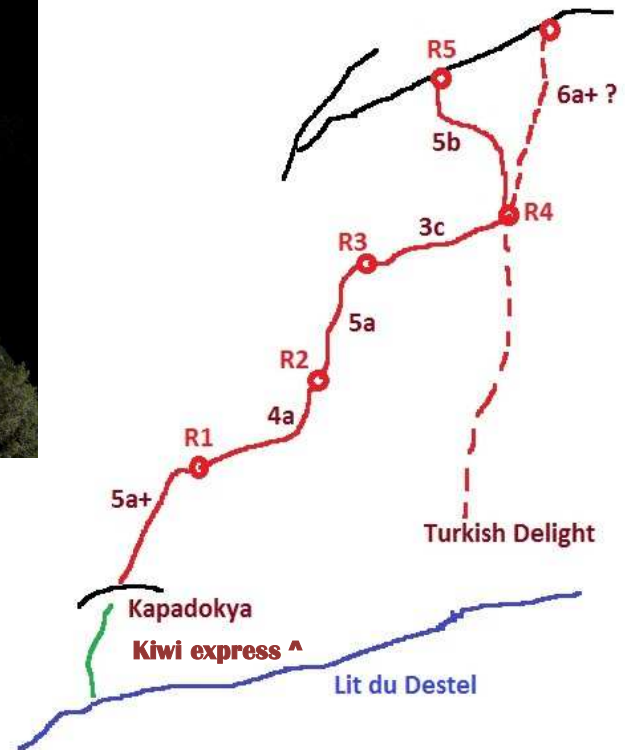
Autre accès et approche possible (35 mn) : continuer 2,5 km environ après la sortie de Ste-Anne sur la DN8 vers Ollioules / Toulon, pour se garer sur le bord droit (peu large) de la route à la sortie d'un tournant à gauche, près du panneau « Ancienne carrière d'Évenos ». (Si on va 300m plus loin, on trouvera une maison « Royal Canin » en bord droit de la route avec un large espace de parking en retrait). De l'ancienne carrière d'Évenos, traverser la route, marcher 20 mètres vers l'aval (sud-ouest, vers Ollioules), franchir le parapet puis le ruisseau et suivre la sente vers l'aval (à droite) de l'autre côté du ruisseau. Puis tourner à gauche pour rejoindre le lit du Destel (sec, ou rarement en eau selon les pluies). On remonte ainsi les gorges principales avec quelques passages rocheux (on laisse à droite un vallon secondaire). Au bout de 30 mn, on voit à gauche un grand couloir encaissé (cairn puis cordes fixes plus haut) qui servira pour le retour. Mais on remonte le lit rocheux principal sur 150m comme dans l'autre approche, jusqu'à la marque en bleu « Kapadokya », etc



Voie Kapadokya : excellent calcaire adhérent, neuf en 2014. Un peu de végétation proche, mais il y a de beaux passages, notamment la L3 et la L5 en 5b/5b+ (avec son arbre bien utile). Les longueurs font environ 25m. Les relais sont constitués de deux spits non reliés, donc non équipés pour revenir en rappels (les rappels de réchappe après R1 seraient malcommodes, car L2 traverse beaucoup). L'équipement est serré.



← longueur finale à gauche



Voie Kiwi express : encore une belle et un peu plus longue voie de 2016, qui évite la végétation en traversant longuement de gauche à droite avec des petites remontées, pour rejoindre le même relais commun de Kapadokya et Turkish delight, à difficultés progressives. Avec 6 longueurs : L1 4c 16m, L2 4c 20m, L3 5a 30m, L4 5b 25m, L5 5b 25m, L6 de Kapadokya avec passage sympathique à travers un arbre à gauche 5b/5b+ 20m.

Voie Turkish delight : belle voie de Christian Boutonné et Jean Delpi en 2012, calcaire adhérent, voie variée. La 1^{ère} longueur est la longueur clé, car on peut éviter la longueur finale déversante (6a+ ?) en sortant à gauche par Kapadokya.

L1 : ressauts successifs vers la gauche avant de revenir à droite vers un relais sur plateforme, 5c, 30m.



L2 : un ressaut raide au-dessus du relais, puis plus facile en dalle, 5b, 25m.

L3 : très longue dalle au-dessus puis un peu à droite, relais commun avec kapadokya, 5b, 20m.

L4 : soit à droite par le rocher ocre déversant (6a+ ?), soit par les spits et derrière l'arbre à gauche 5b/5b+, 20m.

Descente (retour) (10 mn vers le haut, 40 mn vers le bas des gorges) : corde fixe pour la sortie 6a+, ou directement depuis Kapadokya, on atteint en 10 mètres l'itinéraire d'approche par le haut (cairns) ou le couloir de descente vers les gorges.

Matériel pour les 3 voies : 12 dégaines, rappel 2x40m par sécurité, anneaux de relais et 1 anneau pour arbre, casque.



Terrain et conditions peuvent changer, utilisez votre propre jugement !

www.grandevoie.com HB, 14/02/2019